
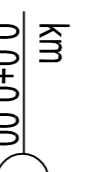
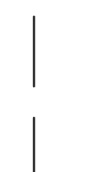
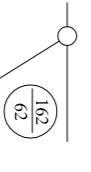
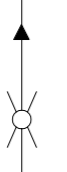
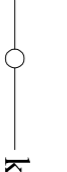

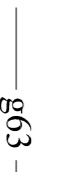
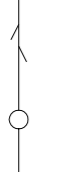




Legenda:

-  projektowana nawierzchnia z betonowej kostki brukowej gr. 8cm koloru szarego
-  miejsca przekrojów poprzecznych
-  granica aktualizacji mapy
-  granice własności i numeru działek
-  istniejąca napowietrzna sieć energetyczna
-  istniejąca kanalizacja sanitarna
-  istniejący wodociąg
-  istniejący gazociąg
-  istniejąca napowietrzna sieć teleadresowa
-  istniejące kable energetyczne
-  punkty osnowy geodezyjnej chronione prawem

WILBUD Usługi Inżynierskie - Budowlane wilbud@wilkbud.pl	
Działalność w woj. Lubuski, ul. Kaniolska 7, tel. (032) 271525-10	
Pulnowo, ul. Kaniolska 7, tel. (032) 271525-10	
Pulnowo, ul. Kaniolska 7, tel. (032) 271525-10	
nr projektu	01-00001-001-001
autor	mgr inż. Jarosław Kozłowski
projektant	mgr inż. Michał Węgrzyn
opracowanie	mgr inż. Jarosław Kozłowski
data	wrzesień 2007
skala	1:500
tytuł	Plan sytuacyjny - wymiarowy - oddziaływanie C-D cz. 1
adres	ul. Kaniolska 7, 15-004 Pulnowo
strona	2.3