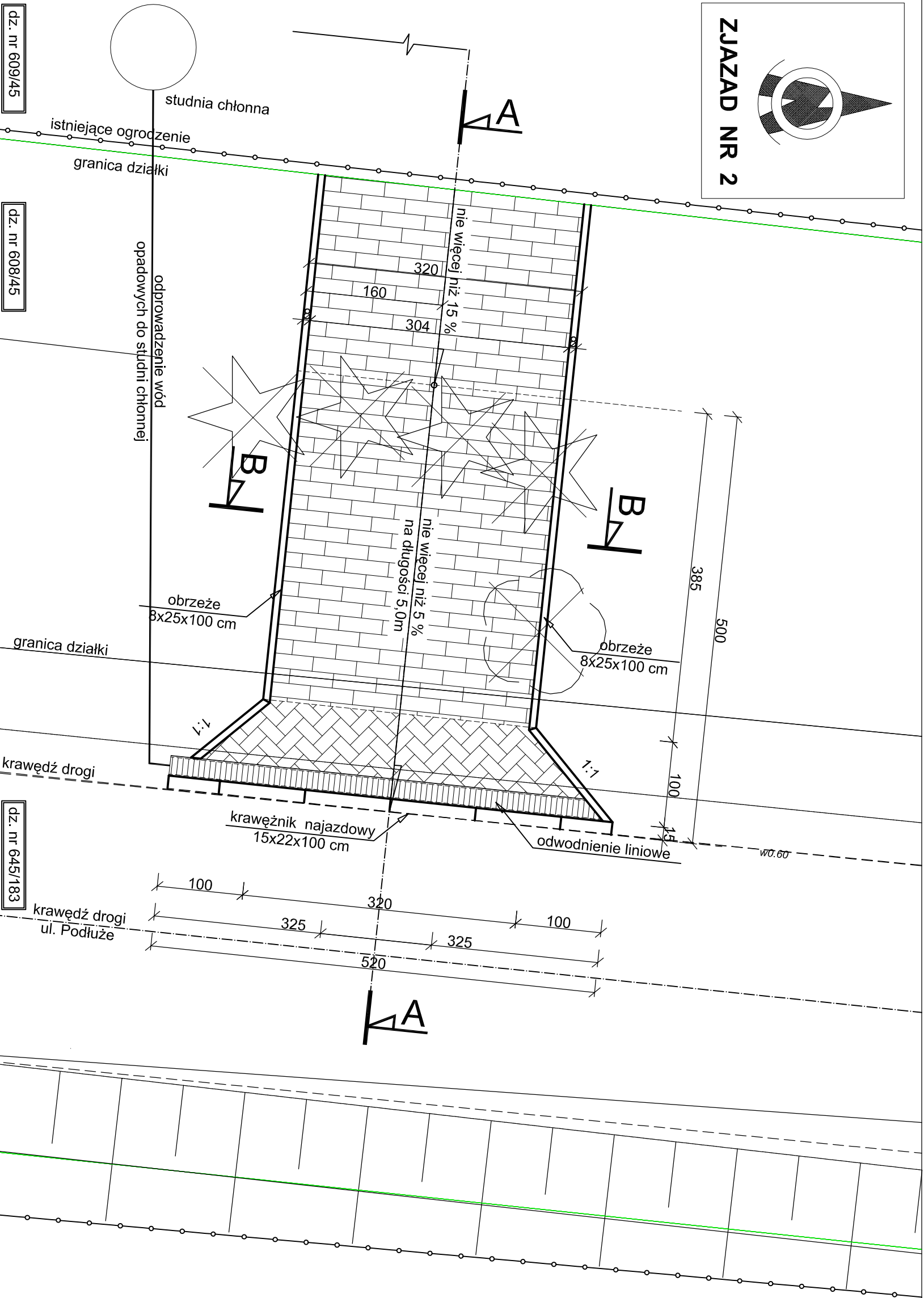


ZJAZAD NR 2



dz. nr 645/183

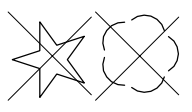
dz. nr 609/45

dz. nr 608/45

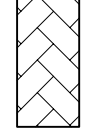
Uwagi:

- Należy sprawdzić w terenie zgodność lokalizacji sieci podziemnych z mapą zasadniczą i wyznaczyć przebieg istniejącego uzbrojenia terenu w obszarze prowadzenia robót. Roboty ziemne w sąsiedztwie istniejącego uzbrojenia należy prowadzić ręcznie ze szczególną ostrożnością. Wszelkie zblżenia i skrzyżowania projektowanej inwestycji i danej sieci należy wykonać zgodnie z przepisami i normami BHP oraz z warunkami wydanymi przez Gestora sieci (zastosowanie rur ochronnych, zachowanie istniejącego nazionu).
- Dopuszcza się inne usytuowanie odwodnienia liniowego w drodze wewnętrznej, rozwiązanie to nie może jednak powodować zalewania drogi publicznej wodami spływającymi ze zjazdu oraz wody spływające z ulicy nie powinny dostawać się na przedmiotowy zjazd.

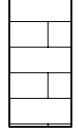
FIRMA USŁUGOWA "MTX"			
Mariusz Kolberg 43-173 Łaziska Górne ul. Tułwina 13a tel: 032 323-81-400, 0-501-767-133, 513-060-946, fax: 032 323-81-770 e-mail: kolmar@interia.pl			
Investor/ Właściciel:	Gmina Chełm Śląski, ul. Konarskiego 2, 41-401 Chełm Śląski, woj. śląskie.		
Lokalizacja Inwestycji:	dz. nr 609/45, ul. Podłuże: 41-401 Chełm Śląski, woj. śląskie.		
Branża:	BUDOWLANA		
Projektant:	mgr inż. Mariusz KOLBERG uprawnienia nr 8/2000 w specjalności konstrukcyjno-budowlanej		
Temat:	PROJEKT ZJAZDU INDYWIDUALNEGO		
Nazwa rysunku:	RZUT ZJAZDU NR 2		
Nr rys:	Skala:	Data:	Podpis:
D.-2	1:50	05.2013	



DRZEWOSTAN DO WYCINKI



POWIERZCHNIA ZJAZDU



POWIERZCHNIA DOJAZDU